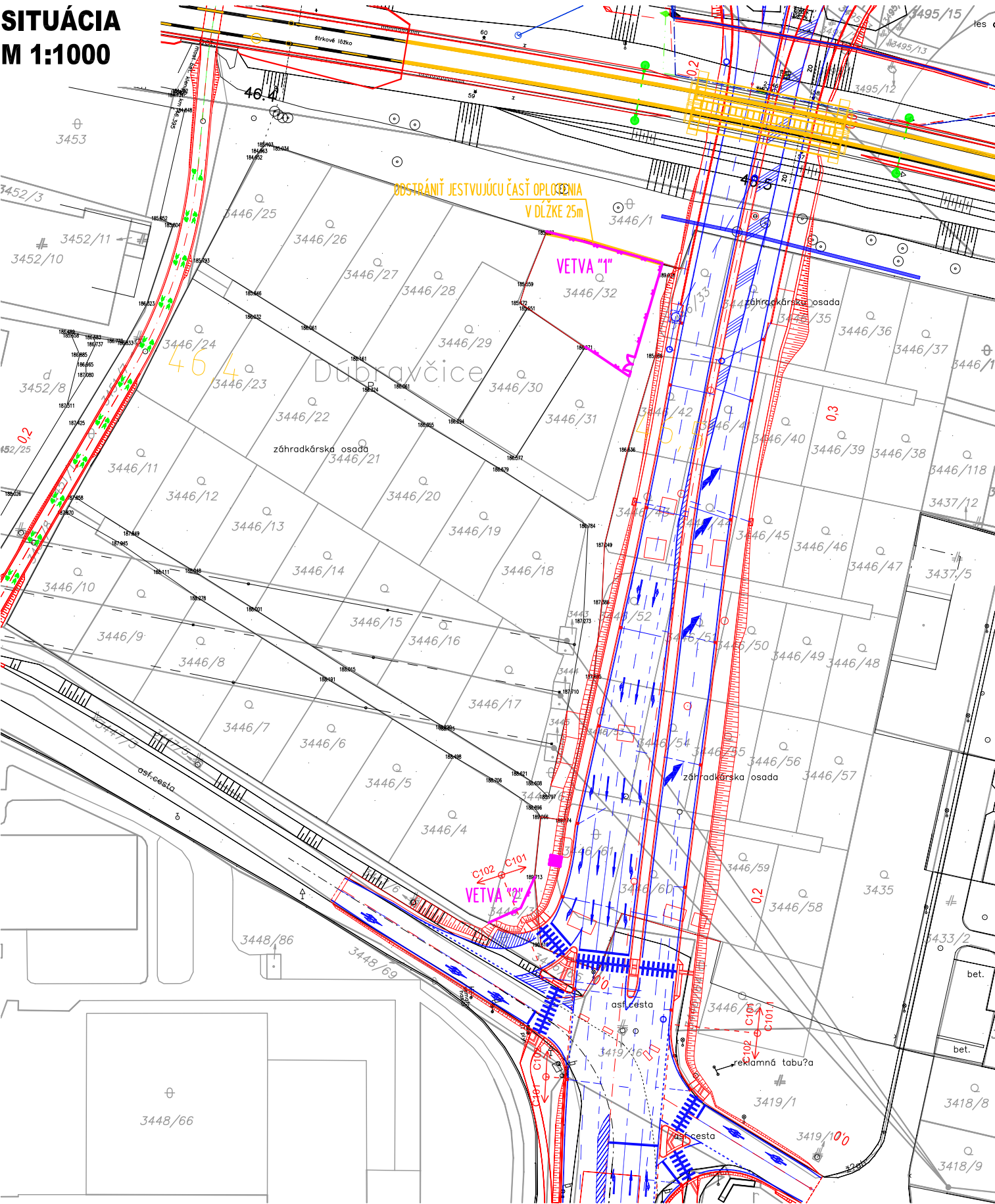


SITUÁCIA
M 1:1000



LEGENDA OZNAČENÍ:

NAVRHOVANÁ TRASA OPLOTENIA

POZNÁMKY:

VÝKAZ OPLOTENIA JE SÚČASŤOU TECHNICEJ SPRÁVY

ZMENY DOKUMENTÁCIE

Zmena				
	Index:	Dátum:	Meno - Podpis:	Text zmeny:

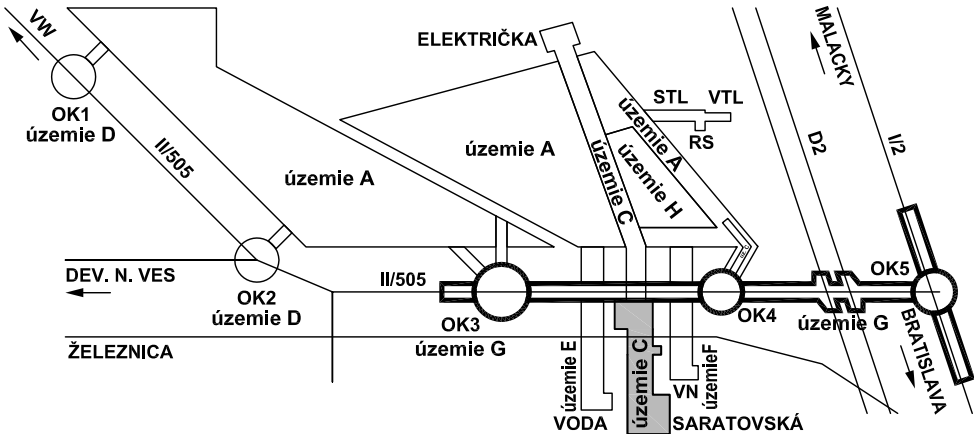



RIEŠENÁ ZÓNA

Nové dopravné prepojenie II/505 s MČ Dúbravka

PRACOVNÉ
OZNAČENIE
ÚZEMIA

C



Manažér projektu:	Ing. Ján Kušnir		 Trnavská cesta 27, 831 04 BRATISLAVA Generálny riaditeľ: Ing. Slavomír Podmanický																
Hlavný inžinier projektu:	Ing. Marek Šmelík																		
Zodpovedný projektant objektu:	Ing. Gabriel Šimon																		
Navrhol - vypracoval:	Ing. Gabriel Šimon																		
Kontroloval:	Ing. Eduard Prochác																		
Miesto stavby:	Bratislava	Okres:	Bratislava IV	<table><tr><td>Zákazkové číslo:</td><td>1514</td></tr><tr><td>Dátum:</td><td>04/2017</td></tr><tr><td>Stupeň - účel:</td><td>DRS</td></tr><tr><td>Počet A4:</td><td>2xA4 (2/1)</td></tr><tr><td>Mierka:</td><td>1:1000</td></tr><tr><td>Časť:</td><td rowspan="2">E</td></tr><tr><td>Príloha:</td></tr><tr><td colspan="2">2.1</td></tr></table>	Zákazkové číslo:	1514	Dátum:	04/2017	Stupeň - účel:	DRS	Počet A4:	2xA4 (2/1)	Mierka:	1:1000	Časť:	E	Príloha:	2.1	
Zákazkové číslo:	1514																		
Dátum:	04/2017																		
Stupeň - účel:	DRS																		
Počet A4:	2xA4 (2/1)																		
Mierka:	1:1000																		
Časť:	E																		
Príloha:																			
2.1																			
Investor - stavebník:																			
Stavba:																			
NOVÉ DOPRAVNÉ PREPOJENIE II/505 S MČ DÚBRAVKA																			
Objekt (súbor):		C301																	
Oplotenia a prístup do záhradkárskej osady pozdĺž Saratovskej																			
Názov prílohy:		Situácia																	
Digitálny názov prílohy:		1514_DRS_C301_2-situ																	